



**КОМИТЕТ ИМУЩЕСТВЕННЫХ ОТНОШЕНИЙ
АДМИНИСТРАЦИИ ПЕРМСКОГО МУНИЦИПАЛЬНОГО ОКРУГА**

РЕШЕНИЕ
о размещении объектов № 97

Пермский край
Пермский муниципальный округ

21.01.2025

Комитет имущественных отношений администрации Пермского муниципального округа разрешает Акционерному обществу «Газпром газораспределение Пермь» (ИНН 5902183841, ОГРН 1025900512670, почтовый адрес: 614000, г. Пермь, ул. Петропавловская, 43)

размещение объекта «Газопровод давлением до 1,2 Мпа, для размещения которого не требуется разрешения на строительство»

на землях муниципальной собственности.

на срок 1 год

Местоположение: расположенных по адресу: Пермский край, Пермский м.о., д. Большая Мось, пер. Центральный, к дому 6 (кад. №59:32:5430001:1119)

Приложение: схема предполагаемых к использованию земель или части земельного участка.

Особые условия использования:

- 1) При размещении газопровода учесть параметры ширины проезда улично-дорожной сети, во избежание сужения полосы отвода дороги.
- 2) При условии получения разрешения на производство земляных работ.

Заместитель председателя комитета


(подпись, печать)

М.В. Королева



Схема предполагаемых к использованию земель или части земельного участка

Объект: Газопровод давлением до 1,2 Мпа, для размещения которого не требуется разрешения на строительство

Местоположение: расположенных по адресу: Пермский край, Пермский м.о.,
д. Большая Мось, пер. Центральный, к дому 6 (кад. №59:32:5430001:1119)

Площадь земель или части земельного участка, кв.м.: 66

Категория земель: земли населенных пунктов

Вид разрешенного использования: -

Описание границ смежных землепользователей:

От точки н1 до точки н2 - земельный участок с кадастровым номером 59:32:5430001:1119

От точки н2 до точки н3 - земельный участок с кадастровым номером 59:32:5430001:183

От точки н3 до точки н4 - земельный участок с кадастровым номером 59:32:5430001:629



От точки н4 до точки н5 - земельный участок с кадастровым номером 59:32:5430001:183



От точки н5 до точки н6 - земельный участок с кадастровым номером 59:32:5430001:629

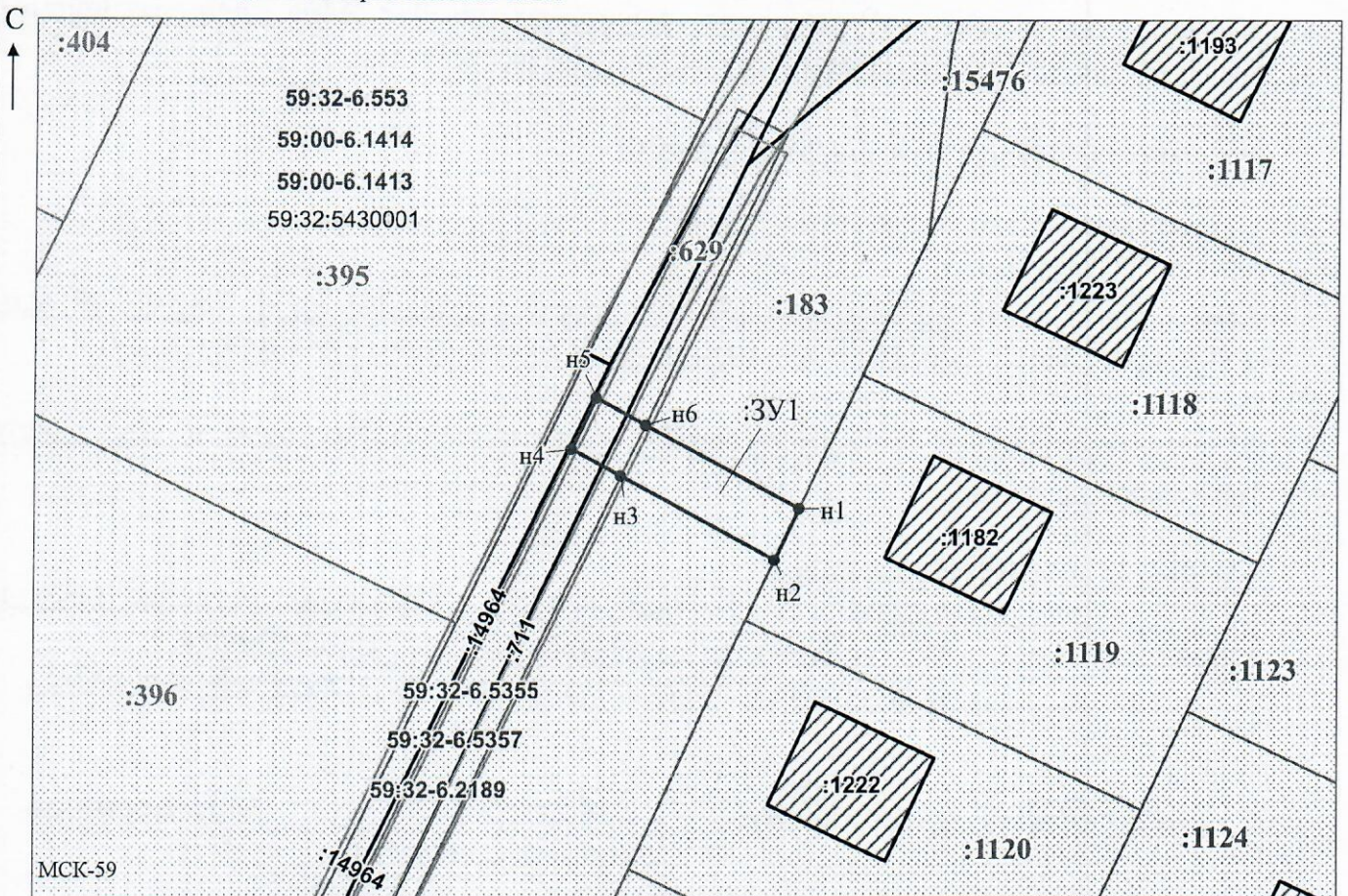
От точки н6 до точки н1 - земельный участок с кадастровым номером 59:32:5430001:183

Каталог координат, м

№ точки границы	X	Y
н1	509309.93	2237858.30
н2	509306.29	2237856.57
н3	509312.26	2237845.55
н4	509314.17	2237842.03
н5	509317.79	2237843.79
н6	509315.88	2237847.32
н1	509309.93	2237858.30

- Условные обозначения:**
-  - предполагаемый участок земель, на которых планируется размещение объекта
 -  :1119 - границы и номер земельного участка, сведения о которых внесены в ЕГРН

-  59:32-6.553 - зоны с особыми условиями использования территории, сведения о которых внесены в ЕГРН
- :3У1 - обозначение запрашиваемого земельного участка
- н1 - характерная точка границ земель или части земельного участка
- 59:32:5430001 - номер кадастрового квартала
-  :1182 - границы и номер объекта капитального строительства, сведения о которых внесены в ЕГРН
- - граница кадастрового квартала



Масштаб 1:500

Заявитель: _____ / Офишкина И.В.
 МП (подпись, расшифровка подписи)
 (для юридических лиц
 и индивидуальных предпринимателей)